

Valle de Aragüés-Jasa




Jasa y su entorno

• En pleno Pirineo aragonés, al NW de la provincia de Huesca y en el corazón de la comarca de La Jacetania, encontramos el reducido **valle de Aragüés-Jasa**, insertado en forma de cuña entre los valles de Echo y Aísa. Su escasa longitud, con poco más de 20 km de desarrollo, no malogra su consideración como claro ejemplo de valle pirenaico dotado de una enorme belleza y atractivo natural, patrimonial y cultural.


• Este enclave se orienta de norte a sur siguiendo el eje marcado por el río Osia, desde la siempre presente mole calcárea del Bisaurín (cumbre más elevada del Pirineo occidental, con 2.670 m) hasta su desembocadura en el Aragón Subordán, afluente del significativo río Aragón. En el fondo del valle se acomodan los núcleos de población de Jasa y su vecino Aragüés del Puerto.

• La villa de **Jasa** (930 m) se escalona sobre un lomo montuoso ubicado en la margen izquierda del río Osia. Sus límites municipales vienen claramente definidos de forma natural por los cuatro puntos cardinales: al este y oeste, una alargada loma divisoria y el cauce del río Osia la separan respectivamente de las vecinas localidades de Aísa y Aragüés del Puerto; por su parte, las emboscadas faldas de los picos Cucuruzuelo y Piétrola-Peña Contadero marcan los extremos norte y sur del municipio.

• Este territorio acoge un medio natural bien conservado y de gran belleza, en un marco paisajístico extraordinario y sorprendente; no en vano, todo el municipio de Jasa está catalogado como Lugar de Importancia Comunitaria (LIC), a la vez que linda con el Parque Natural de los Valles Occidentales.




Valle de Jasa



Cucuruzuelo



Mirador La Peñaeta



Mirador Peña Potarnal




Los senderos de Jasa

• El municipio de Jasa cuenta con una completa red de senderos señalizados y homologados que aprovechan el extenso patrimonio viario tradicional que, hasta hace relativamente poco tiempo, seguía en uso. Estos caminos peatonales recuperados se han ido acondicionando a lo largo de los años y se han señalizado con las marcas características, y reconocidas internacionalmente, de los senderos de Gran Recorrido (GR) y Pequeño Recorrido (PR).

• La red de senderos de Jasa estructura y recorre el municipio en todas las direcciones, aprovechando y rescatando del olvido los caminos vecinales y sendas ganaderas que antaño vertebraban este territorio.

• Caminando por estos históricos caminos podemos descubrir y admirar en todo su esplendor un admirable legado natural, etnográfico y cultural: recónditos parajes de altísimo interés natural, espesos bosques de coníferas y caducifolios bien conservados, estratégicos miradores con mesas de interpretación panorámicas, generosos manantiales y fuentes, refugios pastoriles que garantizan el resguardo del senderista, e incluso podemos pasear hasta las vecinas localidades de Aragüés del Puerto, Aísa y Sinués siguiendo en todo momento los más que centenarios caminos vecinales.

• Esta variada red de senderos señalizados ofrece un amplísimo abanico de excursiones, alternativas y opciones, en gran parte circulares, que el caminante podrá elegir y combinar en función de sus posibilidades y deseos.



Loma de Cotín